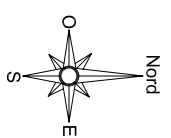
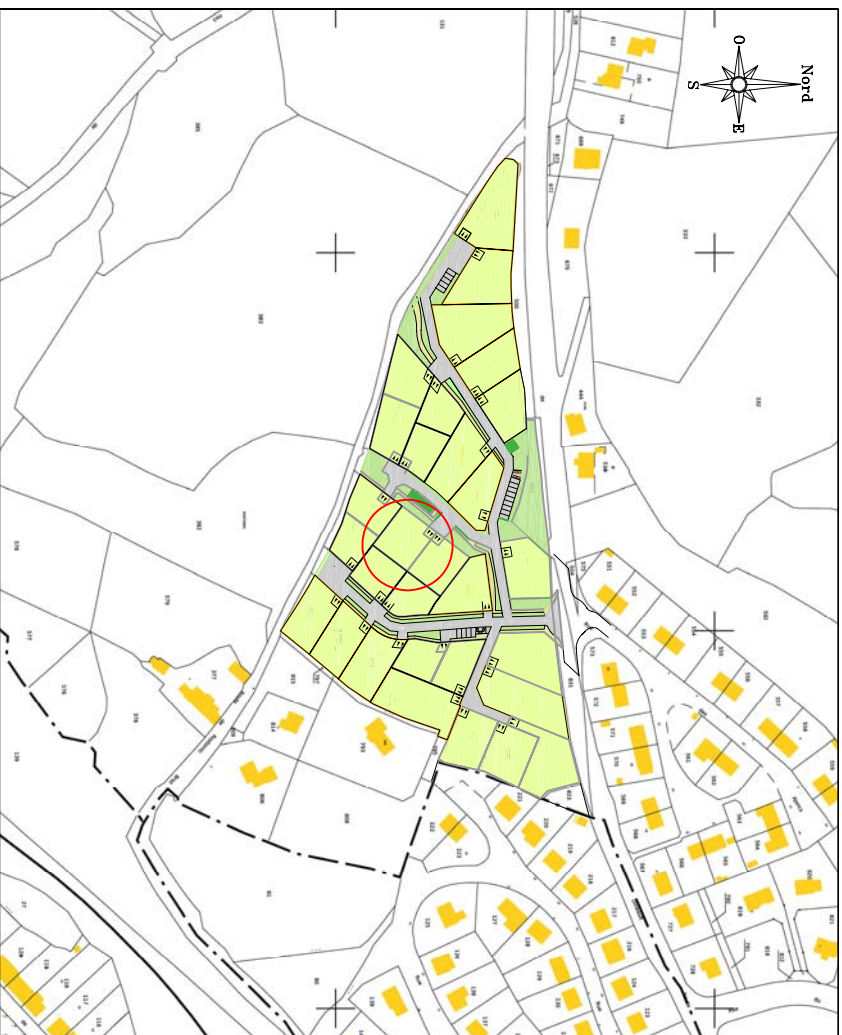












# Lotissement "Les Hauts de Rostomic"

LOT n°27 Section E n°945

SURFACE REELLE : 593 m<sup>2</sup>  
Contenance cadastrale : 5a94

Plan de situation - Echelle : 1/4000



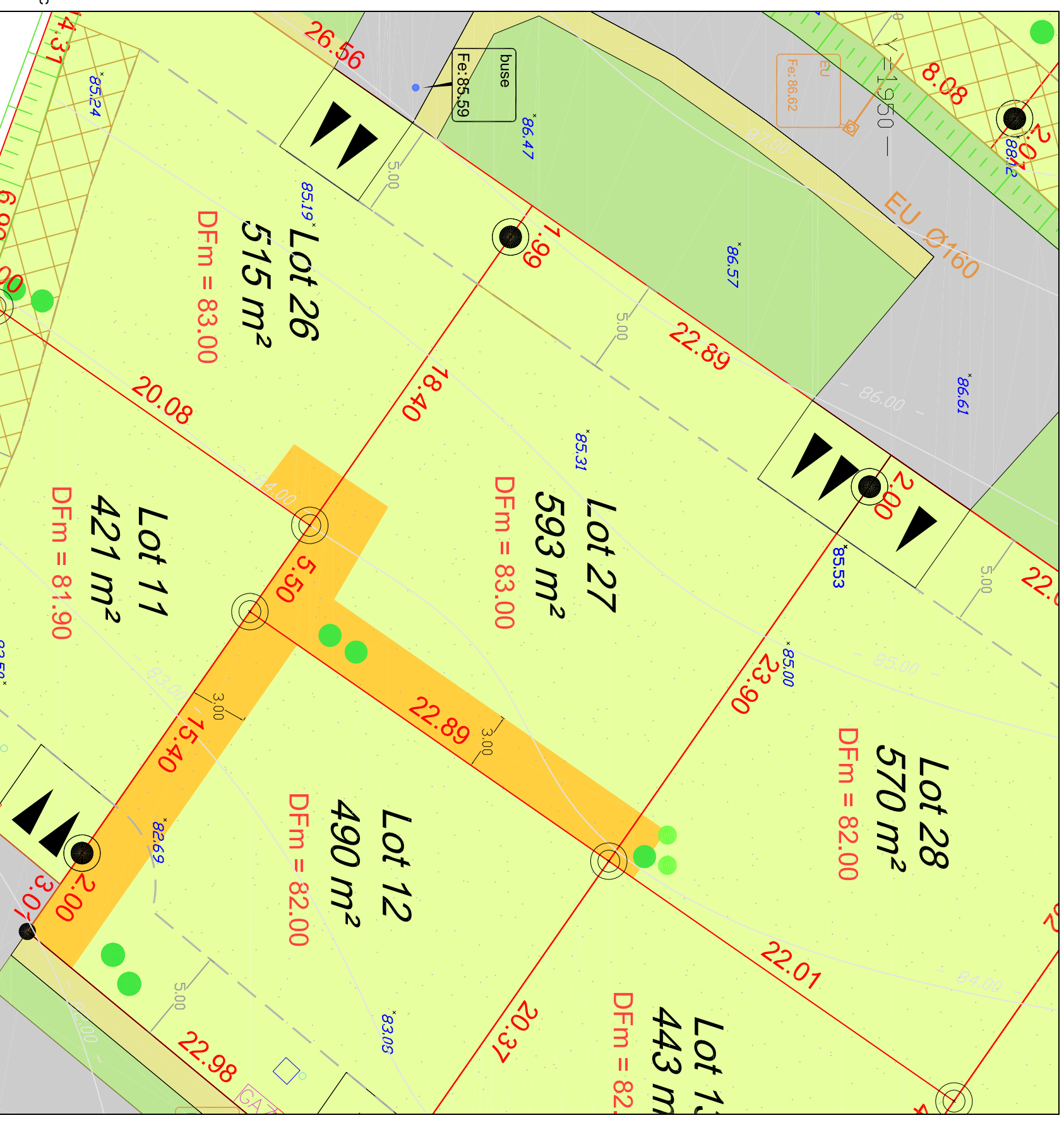
-  Ancienne borne
-  Nouvelle borne O.G.E.
-  Tige béton
-  Piquet bois
-  Courbes de niveaux
-  Cote périmétrique.
-  Talus existant
-  Entrée de lot ouverte sur le domaine public
-  Zone constructible
-  Zone d'implantation des annexes

\*85.31 Cote de niveau du terrain naturel avant travaux

**CABINET ROUX JANKOWSKI**  
TOPOGRAPHIE - FONCIER - URBANISME - EXPERTISES - DAO  
10, quai Carnot - 29150 CHATEAULIN  
TEL: 02 98 86 34 46 - FAX : 02 98 86 51 81

DFm = 93.30


Altitude minimum de la dalle rez-de-chaussée finie  
Servitude de passage de réseaux d'eaux usées



NOTA : Le nivellement est rattaché au N.G.F.

-  Coffret EDF
-  Branchement AEP
-  Citerneau France Télécom
-  Branchement EU
-  Coffret Gaz

(Les positions des coffrets, branchements et citerneaux sont mentionnées à titre indicatif. Les acquéreurs des lots devront vérifier leurs implantations et leurs profondeurs de raccordement.)

 Puits d'infiltration à la charge de l'acquéreur (Diamètre 1.20 m, Profondeur 3.5 m)

ECHELLE : 1/250

Dressé le 26.03.2013  
Dossier n° CH1968-E